











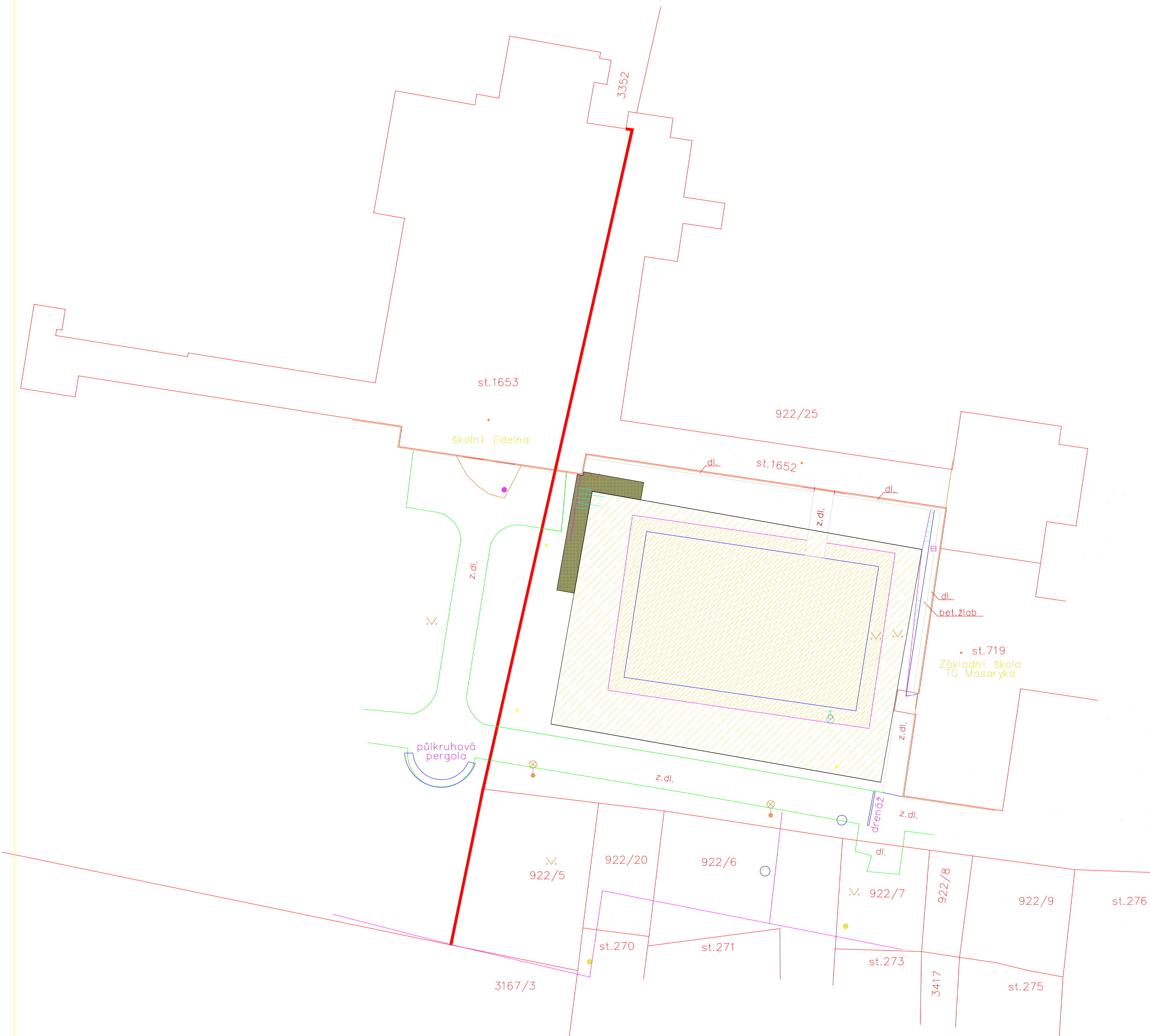


LEGENDA :

- | | | | |
|---|---|---|---|
|  |  |  | sloup betonový, dřevěný, kovový |
|  | | | vpust' |
|  | | | šachta kanalizační |
|  | | | zahrada |
|  | | | parková úprava |
|  | | | Zelená čára – zvýraznění stávajícího chodníku |

OBJEKTY URČENÉ K ODSTRANĚNÍ:

- | | |
|---|--|
|  | Odstranění plochy stávajícího hřiště |
|  | vybourání betonových schodů
a odstranění plochy zeminy (rozšíření hřiště) |
|  | Odstranění plochy pro vybudování opěrné stěny |



SOUŘADNICOVÝ SYSTÉM: JTSK

VÝŠKOVÝ SYSTÉM : BALT PO VYROVNÁNÍ

$$0,000 = 224,00 \text{ m n. m.}$$

HL. PROJEKTANT ING.ARCH.JANSKÝ Z	ZODP. PROJEKTANT ING. JANSKÝ T.	VYPRACOVAL ONDŘEJ HOŠEK	KONTROLOVAL ING.ARCH.JANSKÝ Z		
MÍSTO STAVBY	Ivančice 922/12				
INVESTOR	Ivančice				
AKCE MULTIFUNKČNÍ HRŠTĚ ZŠ T.G.MASARYKA IVANČICE				DATUM 07/2017	
				FORMÁT A2	
				STUPEŇ SP	
				ZAK. Č.	
				MĚŘITKO 1:300	
VÝKRES BOURACÍ PRÁCE				Č. SOUPRAVY	Č. VÝKRESU C2